

# Plan de Prévention des Risques Inondation de la vallée du Clain

Communes de Smarves, Ligugé, Saint-Benoit,  
Poitiers, Migné-Auxances, Buxerolles, Chasseneuil-du-Poitou,  
Saint-Georges-les-Baillargeaux et Jaunay-Clan

## Carte réglementaire

Communes de POITIERS et SAINT-BENOIT  
Planche 6/6



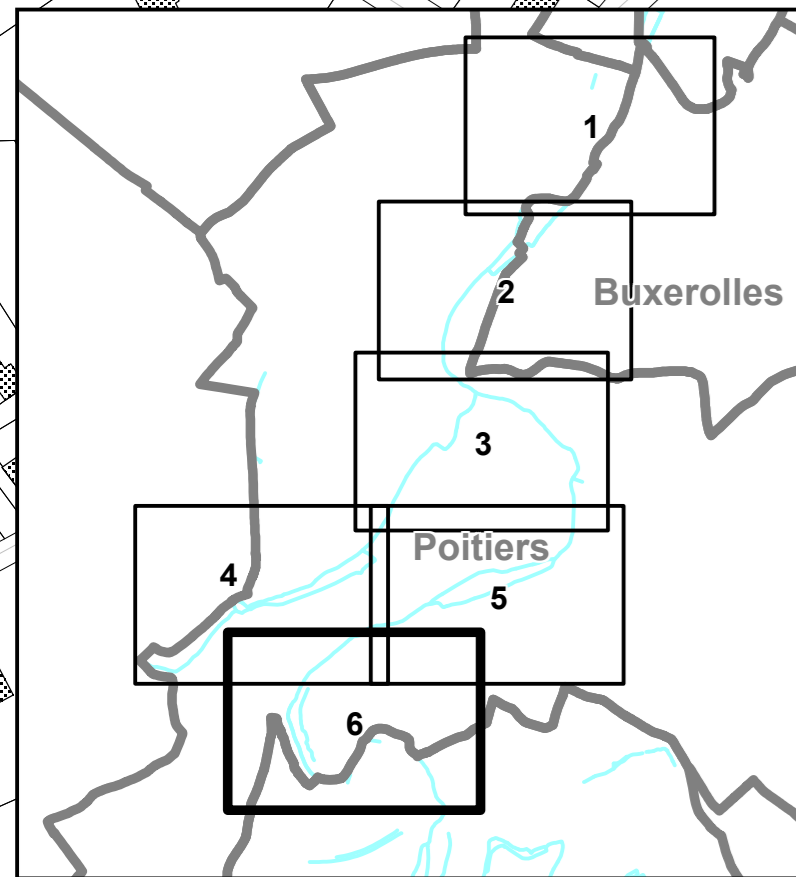
Direction France Ouest  
7 rue de la roquette - Parc du Pommay  
44300 NANTES Cedex  
Tél : 02 51 86 04 40  
Fax : 02 51 86 04 50

Dossier approuvé le 01/09/2015

N° d'affaire : HYN 16817T

Date : Août 2015

Echelle(s) : 1/2000e

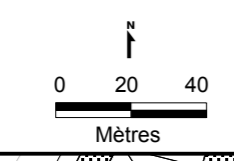


- LEGENDE**
- Zonage réglementaire
  - Zone rouge
  - Zone orange
  - Zone bleue
  - Zone violette

— Profil et  
cote de référence (m NGF)  
(cote centennale + 0.20m)

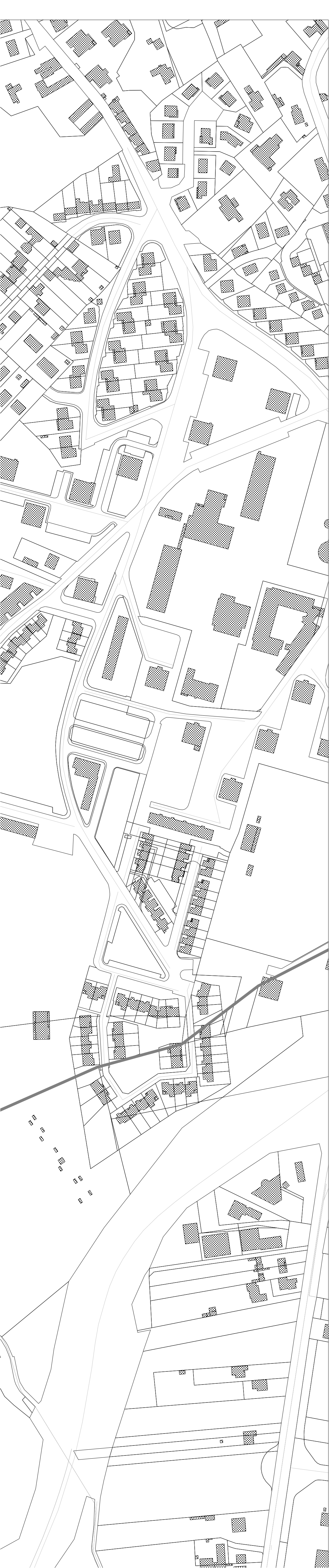
— Limite communale

Cadastre et  
© IGN BD parcellaire©2012



# Poitiers





# Saint-Benoît

bellevue

77.55



