



Facile ★

10,5 km (10% sur route)

2h30 à pied - 1h à VTT

## LA VALLÉE DE THEIL



A ne pas manquer


L'église  
Saint André

### BONNES


A l'origine érigée comme prieuré dépendant de l'abbaye bénédictine de Déols et consacrée à Saint-André, l'église de Bonnes conserve presque intégralement sa structure romane : façade, nef, travée sous clocher et chevet remontent au XII<sup>e</sup> siècle. Sur les clés de voûte, présence d'armes/armoiries appartenant aux familles Montléon et Chasteingner, seigneurs de Touffou.

### A découvrir aussi

- Des anciens moulins transformés en habitations, le long de la Vienne.
- Au village des Barbalières : le balisage vous amène au bord de l'eau, ancien lieu d'embarquement ; un détour vous mène jusqu'au monument érigé en souvenir de 5 jeunes qui se noyèrent le 3 octobre 1899 au retour d'un bal.
- Le polissoir à silex, témoin de l'activité des hommes préhistoriques pour le polissage d'outils en pierre.
- La Tour Dardenne (ou d'Ardaine) bâtisse trapue du XIII<sup>ème</sup> siècle.



Photos © Jean-Claude Hulin



- Le départ de cette randonnée débute sur l'esplanade au cœur du village.
- Sur le coteau de Piécourtault, vous traverserez champs et bois, avant d'arriver à la vallée sèche de Theil, le passage peut être inondé après de fortes pluies.



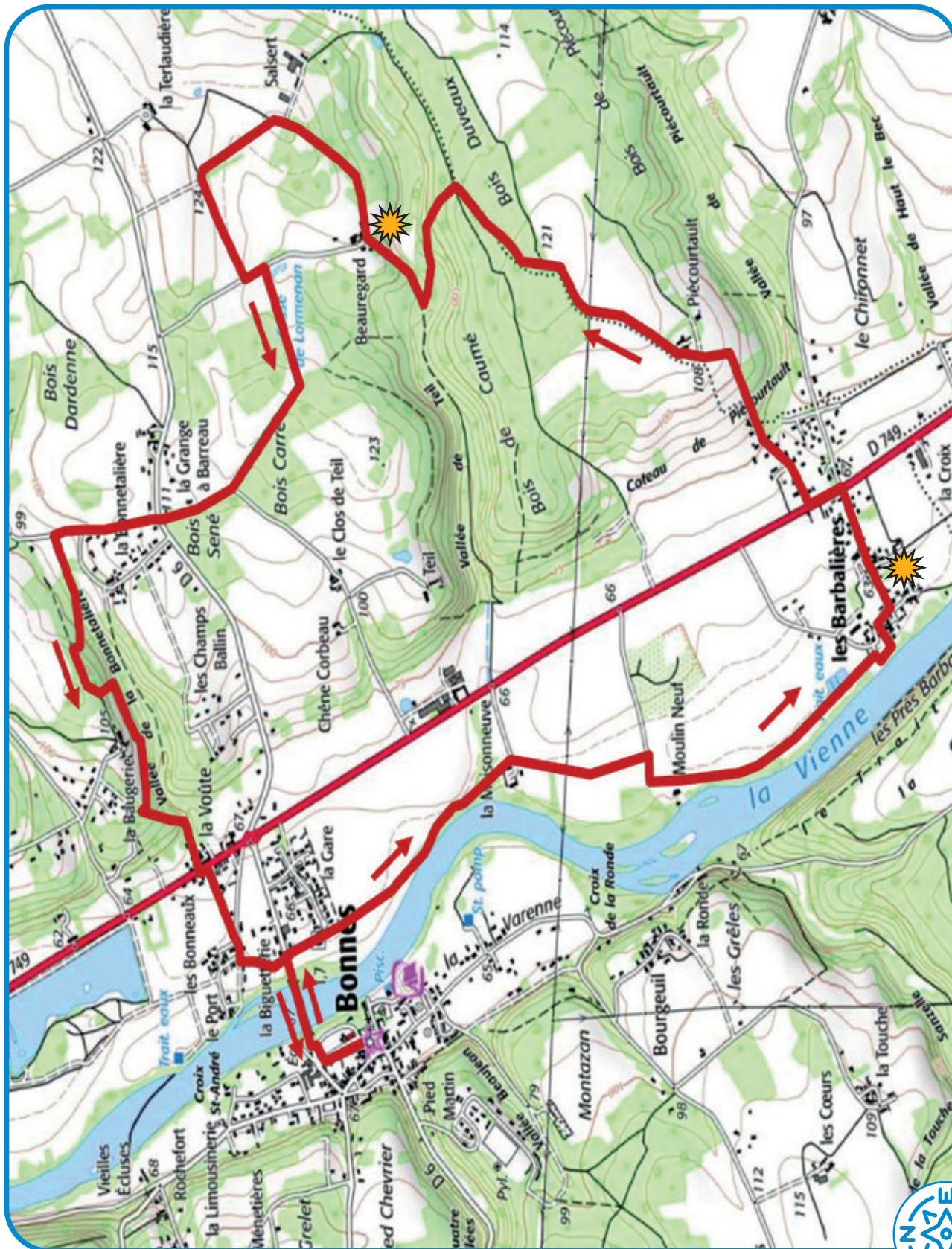
# Randonnées nature

Facile ★

10,5 km (10% sur route)

2h30 à pied - 1h à VTT

## BONNES • Parcours n°3



Monument funéraire  
Polissoir à silex



CODES DE BALISAGE JAUNE

Bonne direction



Changement de direction



gauche  
ou  
droite

Mauvaise direction

